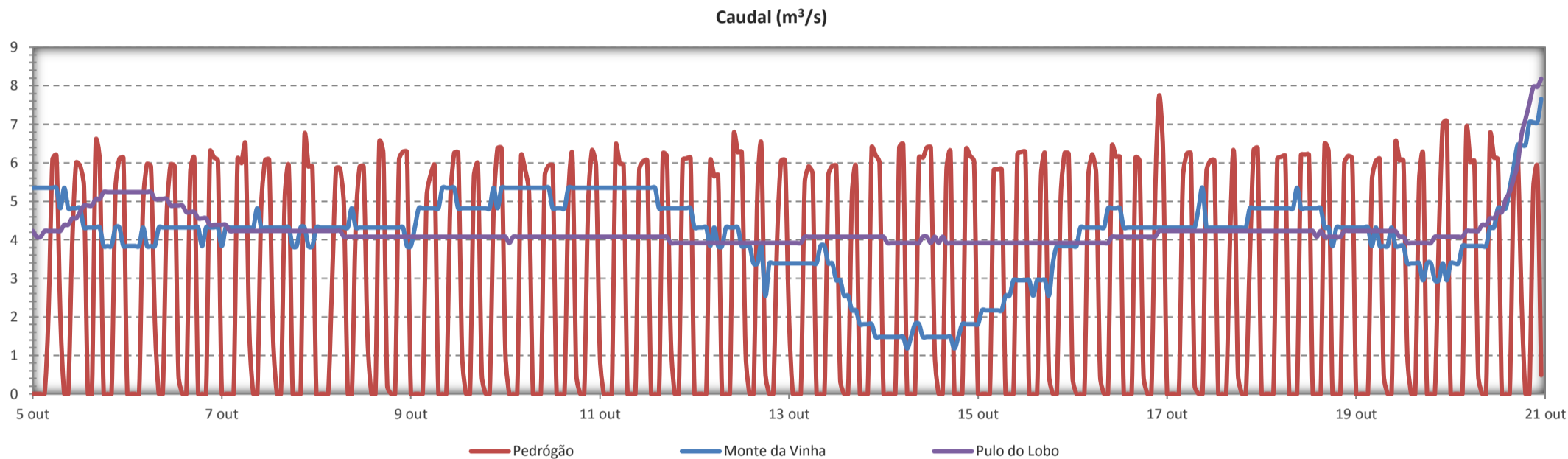
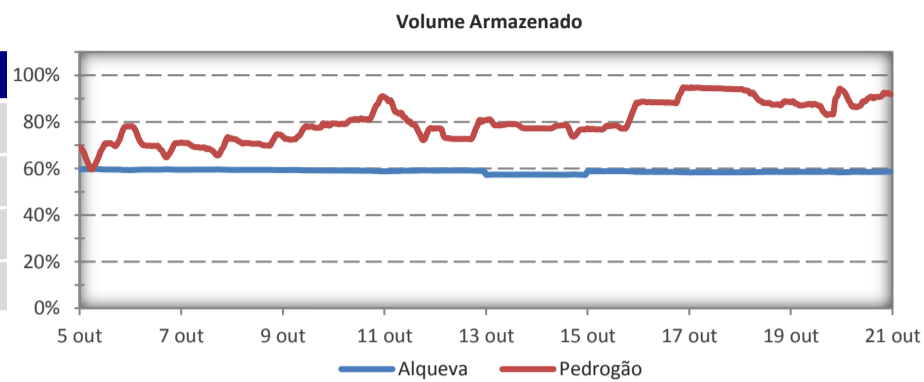


COTAS DAS ALBUFEIRAS, CAUDAIS DIÁRIOS E DADOS METEOROLÓGICOS

Albufeira	Alqueva		Pedrógão	
	Data	Alqueva	Data	Pedrógão
Data	19-10-2020	20-10-2020	19-10-2020	20-10-2020
Hora	23:00	23:00	23:00	23:00
Cota (m)	143.08	143.16	84.66	84.42
Volume (hm ³)	2421.41	2433.52	99.80	97.29

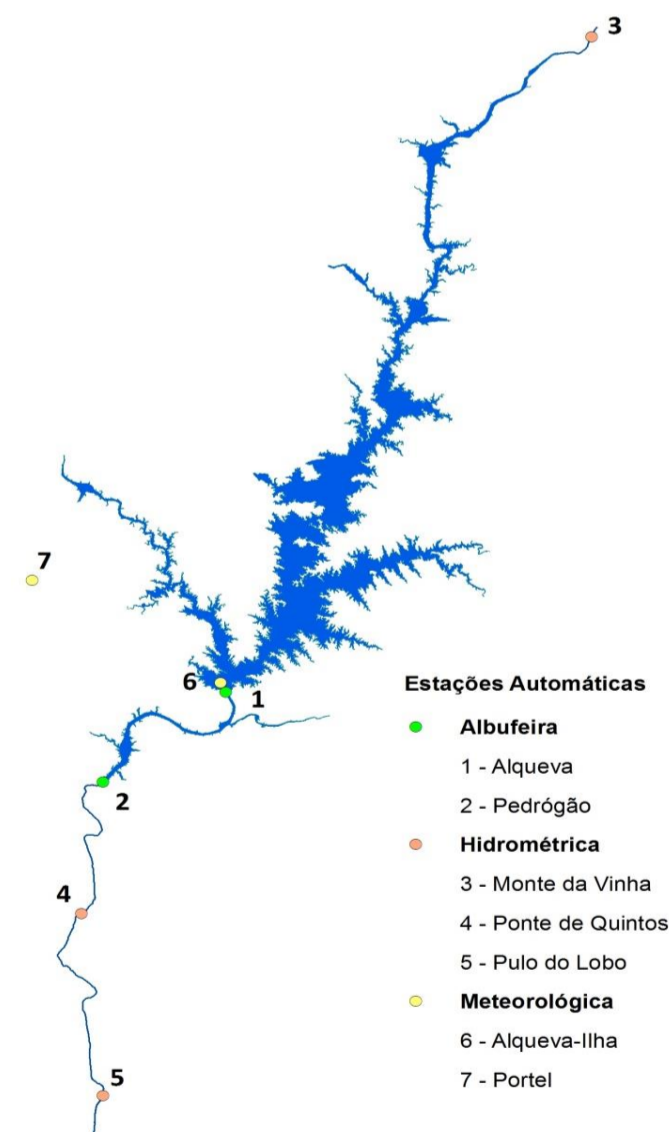
Fonte: Estações Automáticas EDIA/CPPE



Estação	Data	Hora	Caudal (m³/s)
Monte da Vinha	19-10-2020	23:00	2.95
	20-10-2020	23:00	7.66
Barragem de Pedrógão (*)	19-10-2020	23:00	7.08
	20-10-2020	23:00	0.49
Pulo do Lobo	19-10-2020	23:00	4.08
	20-10-2020	23:00	8.18

Fonte: Estações Automáticas do SNIRH

(*) Caudal total libertado pela Barragem de Pedrógão. Estação Automática EDIA/CPPE



DADOS METEOROLÓGICOS ALBUFEIRA DE ALQUEVA					
Parâmetro		Diária	Semanal	Mensal	Anual
		20/out	Entre 14 e 20/out	Entre 1 e 20/out	Entre 1/out/2020 e 20/out/2020
Precipitação acumulada (mm)		34.2	34.4	35.6	35.6
Temperatura do ar	Máxima (°C)	19.2	27.7	32.7	32.7
	Mínima (°C)	14.8	8.7	8.7	8.7
Humidade Relativa	Máxima (°C)	98.9	98.9	99.7	99.7
	Mínima (°C)	94.1	18.3	15.3	15.3
Velocidade do Vento	Média (m/s)	2.6	1.4	1.3	1.3
	Máxima (m/s)	18.0	18.0	18.0	18.0
Direcção Predominante do Vento		S	S	NW	NW
Irradiação Solar acumulada (w/m2)		238	27,763	87,391	87,391
Estação udométrica de Portel		--			
Precipitação Acumulada (mm)		--			